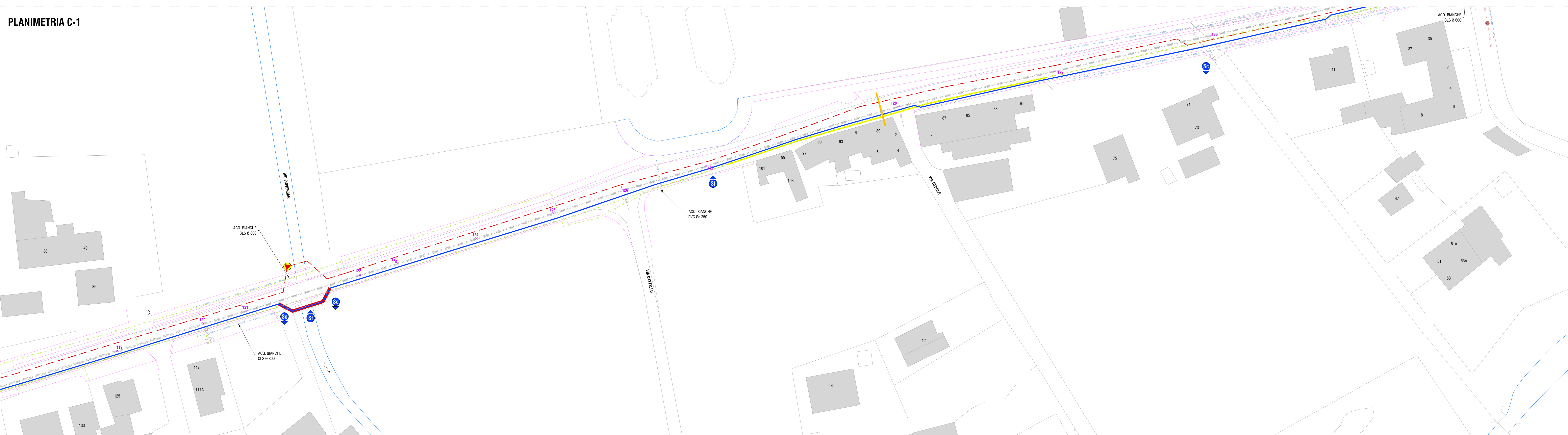
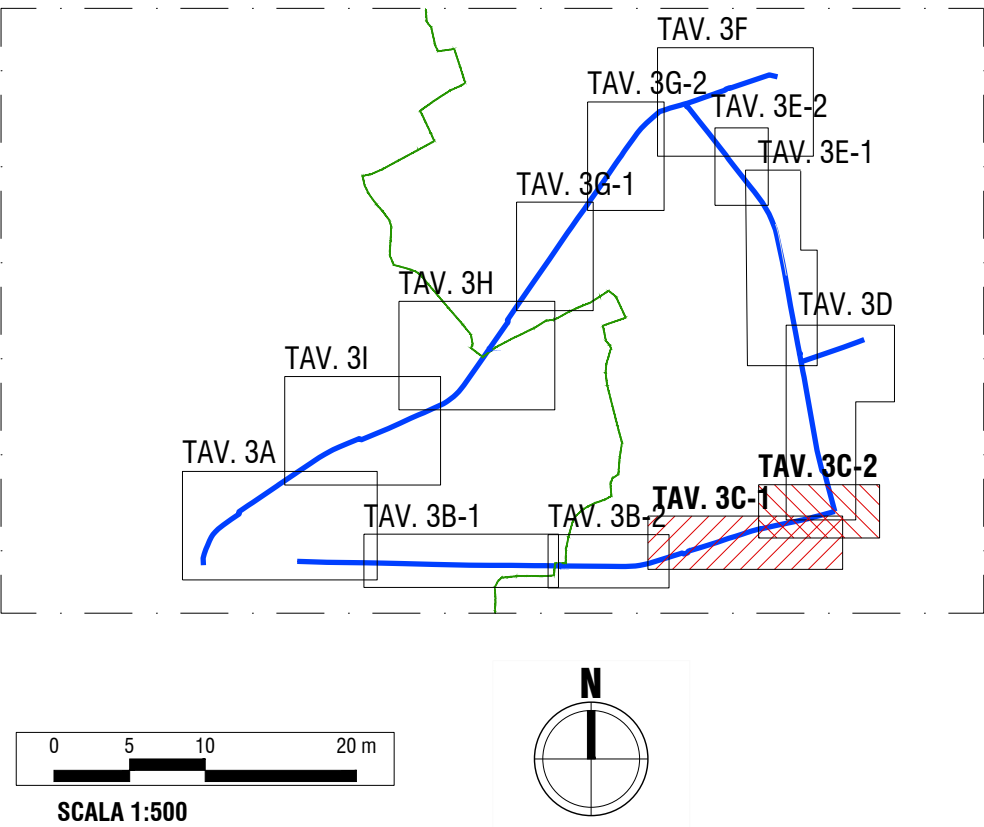


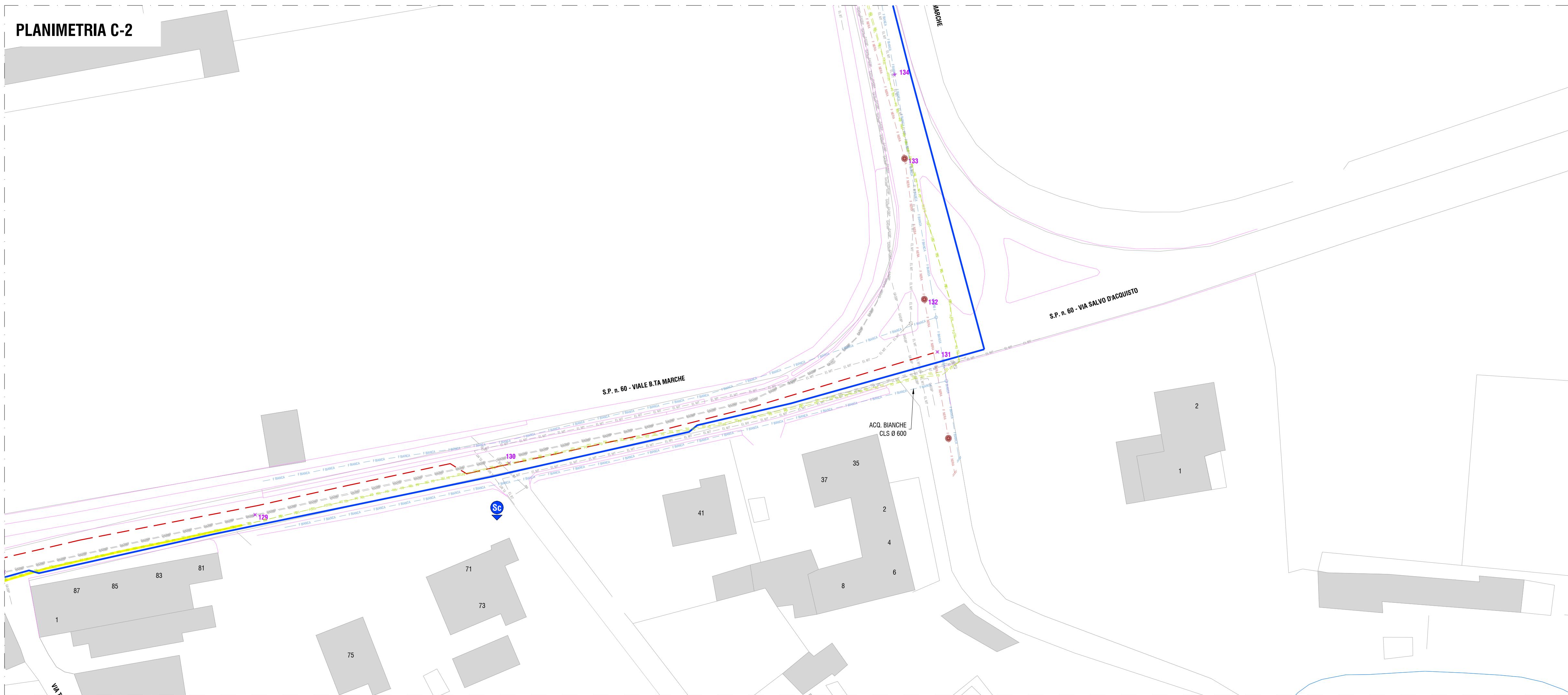
PLANIMETRIA C-1



KEYMAP



PLANIMETRIA C-2



ALTO TREVIGIANO SERVIZI S.r.l.
MONTEBELLUNA



**NUOVA RETE ACQUEDOTTISTICA DI DISTRIBUZIONE
LUNGO VIA BRIGATA MARCHE E VIA BIBANO
IN COMUNE DI TREVISO E IN VIA VITTORIO VENETO E
VIA BRIGATA MARCHE IN COMUNE DI CARBONERA**

PROGETTO DEFINITIVO

Tavola n.

3C

PLANIMETRIA DI PROGETTO CON INDICAZIONE DEI SOTTOSERVIZI (3 di 9)

ALTO TREVIGIANO SERVIZI S.r.l.



PROGETTAZIONE E COORDINAMENTO

DIRETTORE
Ing. Roberto Durigon

I TECNICI - UFFICIO NUOVE OPERE
Ing. Filippo Guerra
Ing. Enrico Visentini
Ing. Cinzia Colledari
geom. Marco Perazzetta
Ing. Luigi Terzariol
Ing. Massimo Pizzolotto

Data:

Marzo 2020

Codice compresso:

IB1805400

Autore:

Ing. Roberto Durigon

Firma:

QUESTO DOCUMENTO NON POTRA' ESSERE COPIATO, RIPRODOTTO O PUBBLICATO, IN TUTTO O IN PARTE, SENZA IL CONSENSO SCRITTO DELLA SOCIETA' ATS S.R.L. (L. 22/04/41, N. 633 - art. 2575 e segg. C.C.).